

— Área de intervenção do PP (28 561,38 m²)
 — Limite dos lotes

Redes de água e saneamento

- Caixas de visita
- Hidrantes
- Conduatas de abastecimento de água
- Coletores domésticos

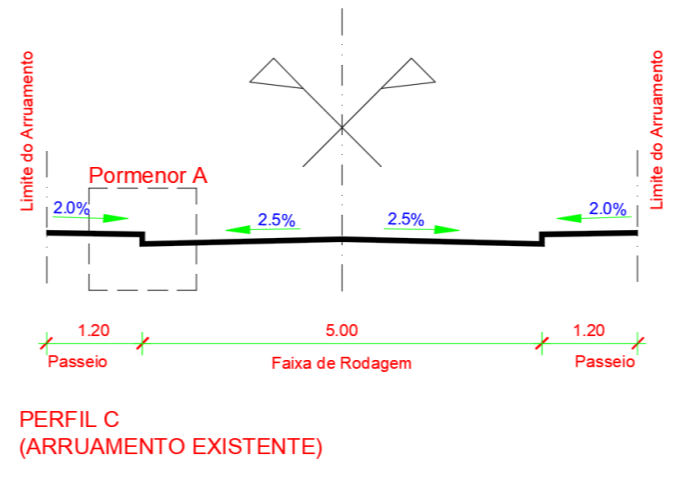
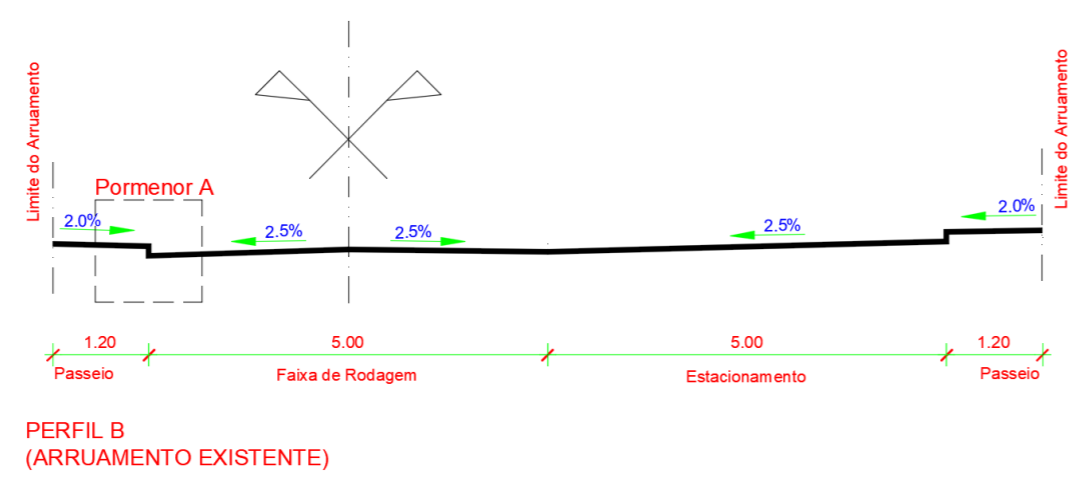
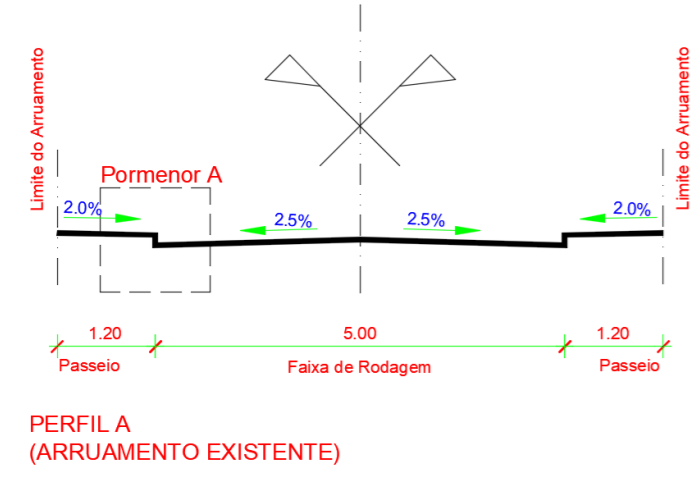
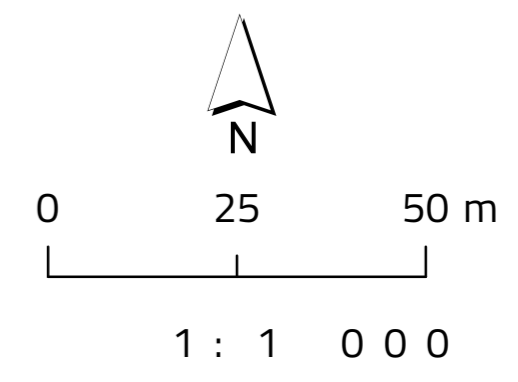
Rede elétrica

- Candeeiros
- Rede média tensão
- ▨ Posto de transformação

Rede de gás

- ▨ Reservatório de gás

— Carta base



06. Planta de infraestruturas

Cartografia de Referência para elaboração da Carta Base: 1:1 000 (SCN1k)
 Entidade proprietária: Geosig, Lda;
 Entidade produtora: Município SA;
 Processo de homologação nº 407, de 28-12-2018;
 Sistema de referência: PT-TM06/ETRS89 - European Terrestrial Reference System 1989; Datum Altimétrico: Cascais;
 Exatidão posicional planimétrica <= 0,18 m;
 Exatidão posicional altimétrica <= 0,25 m;
 Conformidade semântica dos dados: completude e classificação admissível de

