

--- Limite do Plano de Urbanização da Cidade de Albufeira
- - - Limite do Perímetro Urbano
..... Limite UOPG
||||| Rota viária prevista fora da área do P.U.C.A.
..... Cidade prevista fora da área do P.U.C.A.
~ Faixas de proteção às arribas
~ Faixa de risco mínimo para terra
~ Faixa de proteção para terra

SOLO RÚSTICO:
 □ Espços Naturais e Paisagísticos

SOLO URBANO:

ESPAÇOS HABITACIONAIS - SUEH
 □ SUEH do Tipo 1 (SUEH-T1)
 □ SUEH do Tipo 2 (SUEH-T2)
 □ SUEH do Tipo 3 (SUEH-T3)
 □ SUEH do Tipo 4 (SUEH-T4)

ESPAÇOS CENTRAIS - SUEC
 □ SUEC do Tipo 1 (SUEC-T1) A a E
 □ SUEC do Tipo 2 (SUEC-T2)
 □ SUEC do Tipo 3 (SUEC-T3)
 □ SUEC Integrado em Plano de Pormenor (SUEC-PP)

ESPAÇOS DE ATIVIDADES ECONÓMICAS - SUEAE
 □ SUEAE do Tipo 1 (SUEAE-T1)
 □ SUEAE do Tipo 2 (SUEAE-T2)

ESPAÇOS DE USO ESPECIAL - SUEUE
ESPAÇOS TURÍSTICOS
 □ Tipo 1 (SUEUE - ET-1)
 □ Tipo 2 (SUEUE - ET-2)

ESPAÇOS DE EQUIPAMENTOS
 □ Existente
 □ Proposta

ESPAÇOS DE INFRAESTRUTURAS ESTRUTURANTES
 □ Infraestruturas Gerais

Infraestruturas de Circulação e Estacionamento:
 □ Vias estruturantes (existente / proposto)
 □ Vias principais (existente / proposto)
 □ Vias locais (existente / proposto)
 □ Cidades (existente / proposto)
 □ Estacionamento
 ● Nos viários (existente / proposto)


ESPAÇOS VERDES - ESTRUTURA ECOLÓGICA MUNICIPAL:
 □ Áreas Verdes de Proteção e Valorização Ambiental
 □ Parque Urbano de Santa Eulália e da Ours
 □ Áreas Verdes de Enquadramento Paisagístico e Lazer

Cartografia de Base:
 Propriedade: Município de Albufeira
 Produção: Município de Albufeira a partir da cartografia de referência atual.
 Edição: Município de Albufeira, 2006.


Cartografia de referência:
 Propriedade: Município de Albufeira
 Produção: Nível - Soluções Geográficas Imagem, Lda
 Origem: Município de Albufeira, 2006.
 Homologação: Instituto Geográfico Português em 16 de julho de 2006.

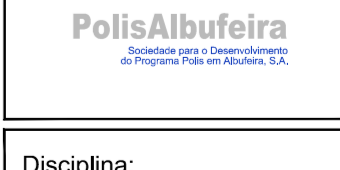
Projção de Gauss, Epidade de Hayford, Datum 73 (Néfrica), Datum Altimétrico Meridiano de Cascais
 Escala: 1:10000 e 1:5000 - conforme especificações técnicas e cartões de croquis do P.U.C.A. e escala de referência 1:10000

Revisão	Descrição	Data	Rubrica


 Município de Albufeira
 Departamento Planeamento e Gestão Urbanística
 Divisão de Gestão Urbanística e de Planeamento
 Autor do Projeto: _____
 Ref. do Autor: _____
 Proj. / / / Des. / / / Verif. / / / Aprov. / / /

PROPOSTA DE ALTERAÇÃO


 Título:
 Plano de Urbanização da Cidade de Albufeira


 Rubrica Orçamental: _____
 Número de Contrato: _____

Disciplina	Cód. Disciplina

Zona: _____ Escala: 1/5000
 Descrição: _____ Data: Set. 2017
 Planta de Zonamento - OIA / Usos e Edificabilidade

Proj. / / /	Verif. / / /	Aprov. / / /	Tip. / / /	Verif. / / /	Aprov. / / /

Tipo / Versão: AUT/CAD 2012
 Revisor: _____